Netzplan 21/22

Network map / Plan du réseau / Pianta della rete

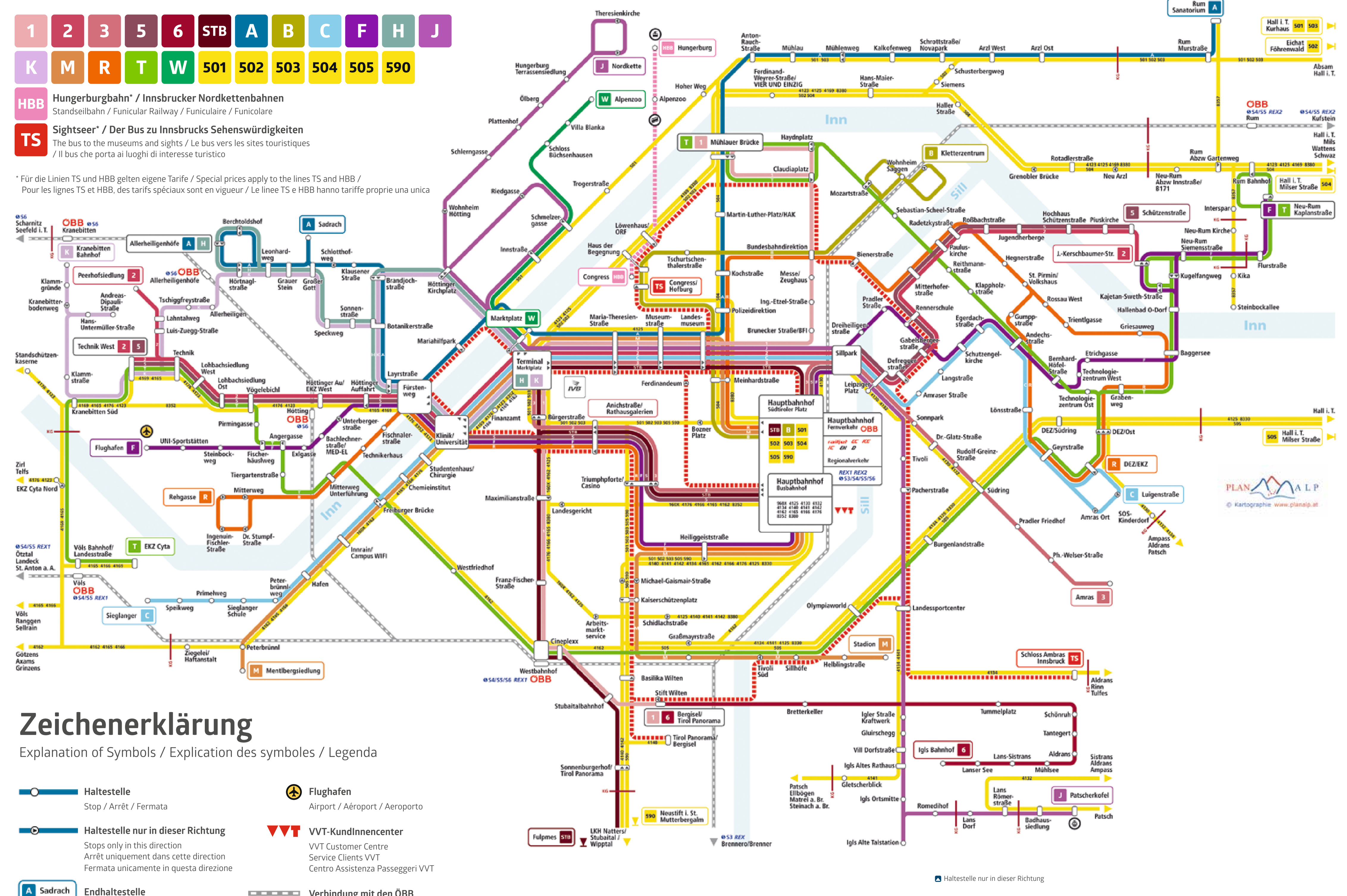

Zeichenerklärung

Explanation of Symbols / Explication des symboles / Legenda

Haltestelle
Stop / Arrêt / Fermata

Haltestelle nur in dieser Richtung
Stops only in this direction
Arrêt uniquement dans cette direction
Fermata unicamente in questa direzione

Endhaltestelle
End Station / Terminus / Capolinea

Hauptumstiegshaltestelle
Major Transfer Stop / Arrêt desservant de nombreuses correspondance / Fermata Principale di Coincidenza

IVB-KundInnencenter
IVB-Customer Centre
Service Clients IVB
Centro Assistenza Passeggeri IVB

Standseilbahn
Funicular Railway / Funiculaire / Funicolare

Seilschwebebahn
Aerial Tram / Téléphérique / Teleferica

Flughafen
Airport / Aéroport / Aeroporto

VVT-KundInnencenter
VVT Customer Centre
Service Clients VVT
Centro Assistenza Passeggeri VVT

Verbindung mit den ÖBB
Connection with National Railway
Connexion chemin de fer
Collegamenti ferroviari

Regionalbus
Regional Bus / Bus régional / Autobus regionale

Kernzonengrenze
Innerhalb von Innsbruck (Kernzone) gilt der städtische Tarif der IVB. Außerhalb von Innsbruck (Kernzone) gilt der regionale Tarif des VVT. / Inside Innsbruck's core zone, IVB regular city prices apply. Outside Innsbruck's core zone, the VVT regional price applies. / Limite de la zone intraurbaine à Innsbruck même (zone intraurbaine), c'est le tarif urbain des IVB que est valable. En dehors d'Innsbruck (zone intraurbaine), ce sont les tarifs régionaux du VVT qui sont applicables. / Limite della zona centrale all'interno di Innsbruck (zona centrale) vale la tariffa urbana dell'IVB. Fuori Innsbruck zona centrale vale la tariffa regionale VVT.

IVB-Nightliner-Linien in Innsbruck (Kernzone)

IVB-Nightliner lines in Innsbruck (core zone) / IVB-Nightliner - Bus de nuit des transports publics IVB à Innsbruck (zone centrale) / Linee del Nightliner IVB a Innsbruck (zona centrale)

Neben den IVB-Nightlinern verkehren weitere Nachtbusse in der Region. Alle Infos auf www.vvt.at / Apart from IVB Nightliners, other nighttime buses are also in service in the region. For details, see: www.vvt.at / En plus des bus de nuit des transports publics IVB, d'autres bus circulent la nuit dans la région. Pour en savoir plus www.vvt.at / Oltre ai Nightliner IVB ci sono ulteriori autobus notturni nella regione. Potete trovare tutte le informazioni su www.vvt.at

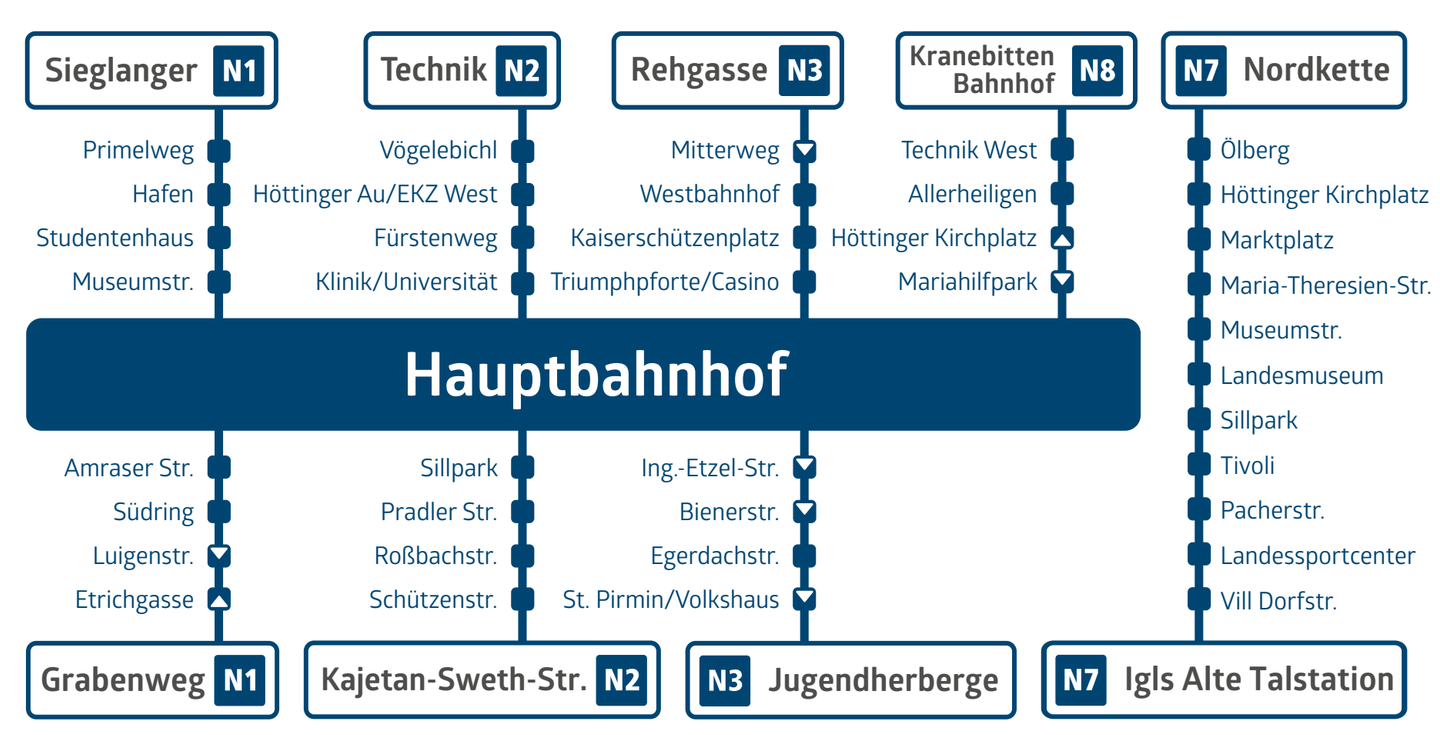

Straßen-Index

Street Index / Index des rues / Indice delle strade

Achselkopfweg	E4
Adamgasse	H4/5
Adolf-Kolping-Weg	I1
Adolf-Pichler-Platz	G4
Ahornhof	I4
Aldranser Straße	K5/6
Algunder Straße	J4/5
Allerheiligenhofweg	C4/3, D3
Alois-Schrott-Straße	J2, K1
Alter Mitterweg	E5
Am Rain	I/J4
Am Roßsprung	J4
Am See	J8
Amberggasse	E5/4
Ampfererstraße	F5/4
Amraser Straße	H/I4, J5
Amraser-See-Straße	J5/4, K4
Amthorstraße	I4
Andechsstraße	J3/4
An-der-Furt	I3
An-der-Lan-Straße	L3
Andreas-Dipauli-Straße	A4
Andreas-Hofer-Straße	G5
Angergasse	E5
Anichstraße	G4
Anna-Dengel-Straße	A4
Anton-Eder-Straße	I4/5
Anton-Melzer-Straße	H5
Anton-Rauch-Straße	I2
Anzengruberstraße	I5/4
Archenweg	L3, L/M4
Arthur-Haidl-Promenade	F5/4
Arzler Straße	I/J/K2, K1
Auffang	E/F6
Bachgangweg	I8
Bachgasse	F3
Bachlechnerstraße	F5/4
Bäckerbühelgasse	G3
Badgasse	G3
Badhausstraße	J9, K9/10
Barthweg	J2
Bauerngasse	F3
Beda-Weber-Gasse	I/J5
Beethovenstraße	I2
Berchtoldshofweg	D3
Bergiselweg	H6
Bernhard-Höfel-Straße	K4
Bertha-von-Suttner-Weg	J3
Bettelwurfstraße	L2
Bichlweg	K5
Bienerstraße	H/I3
Bildgasse	F3
Bilgeristraße	I9
Blasius-Hueber-Straße	F/G4
Bleichenweg	K5/4
Blücherstraße	G3/2
Botanikerstraße	F4
Botenthalweg	D4
Brandjochstraße	F3
Brandlweg	K2
Brennerstraße	H6, G6/7
Brixner Straße	H4
Brucknerstraße	I2
Bruder-Willram-Straße	I/J4
Brunecker Straße	H4
Brunnenweg	H9
Buchweg	I1
Burgenlandstraße	I/J5
Bürgerstraße	G4
Burggraben	G4
Burghard-Breitner-Straße	J3
Burgstadl	F3
Burgweg	H8
Canisiusweg	K/L1
Claudiaplatz	H2
Claudiastraße	H3
Clemens-Holzmeister-Straße	C4
Col-di-Lana-Straße	L2/3
Colingasse	G4
Conradstraße	H2
Cranachstraße	I5
Cusanusweg	D/E5
D'Albert-Weg	I9
Daneygasse	E5/4
Daxgasse	F3
Defreggerstraße	I4
Dez-Süd-Straße	K5/4
Domanigweg	J4
Domplatz	G3
Dorfgasse	F3
Dörrstraße	K/L2
Dr.-Adolf-Hörhager-Straße	K3
Dr.-Ferdinand-Kogler-Straße	J/K4, K5
Dr.-Franz-Werner-Straße	J/K2
Dr.-Glatz-Straße	I4/5
Dr.-Hans-Klocker-Straße	J2
Dr.-Ing.-Riehl-Straße	F5
Dr.-Karl-von-Grabmayr-Straße	H5
Dr.-Sigismund-Epp-Weg	G4
Dr.-Stumpf-Straße	D5/E5
Dreiheiligenstraße	H4
Duilestraße	G6/5
Dürerstraße	J4
Durigstraße	J3
Eckenried	H/I1
Edith-Stein-Weg	H5
Eduard-Bodem-Gasse	K4
Eduard-Wallnöfer-Platz	G/H4
Egerdachstraße	I3/4, J4
Eggenwaldweg	J/K1
Egger-Lienz-Straße	F6/5, G5
Eichhof	I4
Eichlerstraße	I9
Eisensteckenweg	L3
Elisabethstraße	H2/3
Emile-Béthouart-Steg	G3
Erikaweg	D6
Erlerstraße	H4
Erzherzog-Eugen-Straße	H/I2, I3
Etrichgasse	K4
Eugenpromenade	I9
Europaratsallee	H3
Exerzierweg	L2
Exlgasse	E5
Falkstraße	H2/3
Fallbachgasse	G3
Fallmerayerstraße	G4
Feldstraße	G6/5
Felseckstraße	E/F6
Fennerstraße	I3
Ferdinand-Weyrer-Straße	I2
Fernkreuzweg	H9
Finkenbergweg	J/K1
Fischerhäuslweg	E5/4
Fischnalerstraße	F5/4
Fischottersteig	D/E4
Fliedergasse	D4
Framsweg	J/K1
Franz-Baumann-Weg	C4
Franz-Fischer-Straße	G5
Franz-Greiter-Promenade	H3/2
Franz-Gschnitzer-Promenade	F5/4
Franz-Kotter-Weg	G/H2
Franz-Wach-Gasse	K1
Frauenanger	H5
Frau-Hitt-Straße	F/G3
Freisingstraße	G5
Freundsbergstraße	J3
Fritz-Konzert-Straße	H5/6
Fritz-Pregl-Straße	G5
Fuchsrain	J/K2
Fürstenweg	D/E5, E/F4
Furterzaunweg	I4
Gabelsbergerstraße	I3/4
Galgenbühelweg	C/D4
Gänsbacherstraße	H3
Gaswerkstraße	I4
Gehrnweg	L1/2
Gemsengasse	E5
General-Eccher-Straße	J2/3
General-Feurstein-Straße	K1
Gerhart-Hauptmann-Straße	J5
Geyrstraße	J4, K5
Gilmstraße	H4
Girglweg	I9
Glasmalereistraße	G5/4
Glasweg	H8
Gletscherblick	I10
Goethestraße	I3
Grabenweg	K/L4
Gramartstraße	F1/2, G/H1
Grasingerweg	L1/2
Graßmayrstraße	H5
Grauer-Stein-Weg	D/E4
Grenobler Brücke	K3
Grenzstraße	J4
Griesauweg	K4, L4/3
Grillhofweg	H/I8
Grillparzerstraße	H3
Großer-Gott-Weg	E4
Gsetzbichlweg	H9
Gsturnsteig	I9
Gufeltalweg	C3
Gumppstraße	I/J4
Gutenbergstraße	H/I2
Gutshofweg	J3
Habichtstraße	I9
Haller Straße	I/J/K2
Handlhofweg	H8
Hangfußstraße	E4
Hans-Flöckinger-Promenade	A5, B/C6, D5/6, E6
Hans-Maier-Straße	J2
Hans-Psenner-Steg	H2
Hans-Sachs-Straße	J4
Hans-Untermüller-Straße	A4
Harterhofweg	A/B4, C3
Haspingerstraße	G5
Hauptfrachtenbahnhof	H5
Hauptplatz	I1
Haydnplatz	I2
Haymongasse	H5
Hechenbergweg	E3/4
Hegnerstraße	J/K3
Heiliggeiststraße	H5/4
Heiligwasserweg	J10
Heinrich-Süß-Weg	H2
Helblingstraße	H/I6
Helfentalweg	J1
Helga-Krismer-Platz	K4
Hermann-Gmeiner-Straße	L5, M4
Herrengasse	G3
Herzog-Friedrich-Straße	G4
Herzog-Otto-Straße	G3
Herzog-Siegmund-Ufer	G4
Hilberstraße	I9
Hinterwaldnerstraße	F3
Hirschbergstraße	I/J3
Hocheggweg	E4/3
Hofgasse	G4
Hofwaldweg	E3
Höhenstraße	G1-3
Hoher Weg	H2
Hohlweg	G/H6
Holzgasse	I1
Holzhammerstraße	F5
Hörmannstraße	H4
Hormayrstraße	F5
Hörtnaglstraße	D3
Höttinger Au	E-G4
Höttinger Auffahrt	F4
Höttinger Bild	E2
Höttinger Gasse	G3
Höttinger Rain	E4
Huchenstraße	E5
Hugo-Klein-Weg	D4
Hugo-Wolf-Straße	I2
Hungerburgweg	H1
Hunoldstraße	H4
Hutterweg	F4
Hypo-Passage	G5, H5
Igler Straße	I6/7, H7/8, I9
In der Ulle	I9
Ing.-Etzel-Straße	H3/4, I2/3
Ing.-Sigl-Straße	E4
Ing.-Thommen-Straße	F5
Ingenuin-Fischler-Straße	E5
Innallee	G3
Inn-Brücke	G4
Innerkoflerstraße	F5
Innrain	F5, G4
Innstraße	G/H3, H2
Jagdgasse	G3
Jahnstraße	H3
Johannesgasse	K1
Johann-Rössler-Gasse	H3
Johann-Strauß-Straße	J5
Josef-Franz-Huter-Straße	C/D6
Josef-Hirn-Straße	G4
Josef-Kerschbaumer-Straße	L3
Josef-Mayr-Nusser-Weg	L3, L/M4
Josef-Pöll-Straße	J4
Josef-Schraffl-Straße	H2/1, I1
Josef-Stapf-Straße	C4
Josef-Wilberger-Straße	K/L2
Kaiser-Franz-Josef-Straße	H3/2, I2
Kaiserjägerstraße	H3
Kaiser-Josef-Straße	G4
Kaiserschützenplatz	G/H5
Kajetan-Sweth-Straße	L3
Kalkofenweg	J2/1
Kanonikus-Gamper-Gasse	E4
Kapuzinergasse	H/I3
Karl-Innerebner-Straße	C/D/E4
Karl-Kapferer-Straße	H3
Karl-Schönherr-Straße	H3
Karmelitergasse	H5
Kärntner Straße	I3/2
Karwendelbögen	F5
Karwendel-Brücke	F5
Karwendelstraße	F/G5
Kaspar-Weyrer-Straße	F4
Katzenbründlweg	F/G1
Kaufmannstraße	I/J5
Kernstockstraße	J4
Kerschbuchhofweg	B3
Kettenbrücke	H2
Kiebachgasse	G4
Kirchgasse	I1
Kirchmayrgasse	K5
Kirchsteig	K5
Kirschentalgasse	G3/4
Klammstraße	A4
Klappholzstraße	I/J3
Klara-Pölt-Weg	H 3/4
Klausener Straße	F4
Klosterangerstraße	D/E6
Klostergasse	H6
Knappenweg	E4
Knollerstraße	I4
Kochstraße	H3
Koflerstraße	J4
Kohlstattgasse	H3
Kohlweg	F3
Kolbgasse	E4
Köldererstraße	J5
König-Laurin-Allee	H4
Körnerstraße	I4
Kranebitter Allee	A4/5, B5, C/D/E4
Kranebitterbodenweg	A/B4
Kranewitterstraße	I/J4
Kravoglstraße	I3
Kreuzbründlweg	G1
Kreuzgasse	J2
Krippengasse	K1
Kugelfangweg	L2/3
Kurweg	I/J9
Lahntalweg	C4
Landseestraße	J4
Langer Weg	J4, J/K3
Langkofelstraße	L3
Langstraße	I4
Lanser Straße	I8/9, J8
Layrstraße	F4
Lehmweg	K1
Leipziger Platz	I4
Leonhardweg	D4
Leopold-Knebelsberger-Weg	A4
Leopoldstraße	H5/6, G4/5
Liebeneggstraße	H5
Liebenerweg	C/D4
Lieberstraße	G5/4
Lilly-von-Sauter-Weg	H8
Lindenbühelweg	E4
Lindenhof	I4
Lindenstraße	I4
Löfflerweg	G2
Lohbachufer	C/D4
Lohbachweg A	D4
Lohbachweg B	D4
Lohbachweg C	C/D4
Lohbachweg D	C/D4
Lohbachweg E	C4
Lohbachweg F	C4
Lohbachweg G	C4
Lönsstraße	J4
Luigenstraße	K5
Luis-Zuegg-Straße	C4
Lutterottistraße	I3
Lützowstraße	I3
Maderspergerstraße	I3
Magtstraße	G3
Mandelsbergerstraße	F5
Mariahilfstraße	G4
Maria-im-Walde-Weg	G1
Maria-Theresien-Straße	G4
Marktgraben	G4
Marzeneggweg	A3/4
Matthias-Schmid-Straße	I3/2
Maximilianstraße	G4
Meinhardstraße	H4
Mentlbergstraße	E6
Mentlgasse	H5
Meraner Straße	G/H4
Michael-Gaismair-Straße	G/H5
Mittenwaldweg	D4
Mittererstraße	J4
Mitterhoferstraße	I3
Mitterweg	D/E/F5
Moltkestraße	I3
Monte-Piano-Straße	L2/3
Montessoristraße	I5
Mosengasse	J5
Moserfeldweg	K/L2
Mößlgasse	J4
Mozartstraße	I3
Mühlenweg	I1
Müllerstraße	G5
Museumstraße	G/H4
Nageletal	G3
Nagillergasse	E5
Natterer-See-Weg	D7
Negrellistraße	C4
Neuhauserstraße	G5
Neurauthgasse	H5
Nikodemweg	J2
Nocksteig	D4
Noldinstraße	F5
Nordkettenstraße	J4
Oberkoflerweg	I2/1
Oberntalweg	H8
Obexerstraße	I8/9
Oerleyweg	H5
Olympiastraße	H/I5
Oppolzerstraße	F4
Oswald-Redlich-Straße	I3
Otto-Gamper-Weg	I1
Otto-Winter-Straße	I2
Pacherstraße	I5
Panzing	I4
Paschbergweg	I6, J5
Pastorstraße	H6
Pasubiostraße	L2/3
Pater-Reinisch-Weg	H6
Patscher Straße	I10
Pechestraße	H5
Peerhofstraße	C4
Pembaurstraße	I3/4
Perthalergasse	E5
Pertingerweg	I9
Pestalozzistraße	I4
Peter-Mayr-Straße	G5
Petzoldstraße	J4
Pfaffensteig	L5
Pfarrer-Otto-Neururer-Straße	L3
Pfarrgasse	G3
Pfeisweg	J2
Philippine-Welser-Straße	J/K5
Pirmingasse	E5
Planötzenhofstraße	E3
Plonergasse	J5
Poltenweg	H8/7, I7/6
Pontlatzer Straße	L3/2
Pradler Platz	I4
Pradler Saggen	I3
Pradler Straße	I4
Prämonstratenserweg	G/H5, H6
Prandtauerufer	F4
Premstraße	I/J5
Primelweg	D6
Prinz-Eugen-Straße	I3
Probstenhofweg	G3
Prof. Ficker Weg	H9
Prof.-Martin-Spörr-Straße	J3
Purnhofweg	K1
Purtschellerstraße	I5
Radetzkystraße	J3
Raimundstraße	I2
Rechengasse	F5/4
Rechenhofweg	J1
Rehgasse	D6/5
Reichenauer Straße	I/J3
Reimmichlgasse	E4/5
Reithmannstraße	I3
Remmoosweg	H8
Renkstraße	I3
Rennweg	G/H3
Resselstraße	I5
Reut-Nicolussi-Straße	J3
Richard-Berger-Straße	J/K2
Richardsweg	H2
Richard-Wagner-Straße	H2
Riedgasse	G3
Riesengasse	G4
Rilkestraße	J4
Robert-Stolz-Weg	H8
Römerstraße	K8/10
Roseggerstraße	I4/5
Rosengartenstraße	F4
Rosengasse	D4
Rosnerweg	H1
Roßaugasse	K/L3
Roßbachstraße	J3
Roßfallweg	F1/2
Rotadlerstraße	L2/3
Rotes Gassl	H5
Rudolf-Greinz-Straße	I4
Rumer Straße	K/L1
Sadrachstraße	E3/4
Salurner Straße	H4
Sandbühelweg	E4
Sankt Bartlmä	H6
Sankt-Georgs-Weg	D3/4
Sankt-Nikolaus-Gasse	G3
Santifallerstraße	F4
Saurweinweg	D4
Scheuchenstuelgasse	E4
Schidlachstraße	H5
Schießstandgasse	F3
Schillerstraße	I3
Schillerweg	H1/2
Schlachthofgasse	I3
Schlerngasse	G3
Schlöglgasse	K1
Schlossergasse	G4
Schloßfeld	I1
Schloßstraße	I/J6, J/K5
Schlotthofweg	E3/4
Schmelzergasse	G3
Schmerlingstraße	G4
Schmiedgasse	I4
Schmuckgasse	I4, I3
Schneeburggasse	D3, E/F4, F3
Schnellmanngasse	K1
Schobergasse	K1
Schönblickweg	J1
Schöpfstraße	G5
Schretterstraße	J4
Schubertstraße	I3/2
Schulgasse	F/G3
Schullernstraße	J5
Schumannstraße	H2
Schusterbergweg	K2
Schützenstraße	K/L3
Schwabeneckweg	F3
Schwindstraße	J4
Sebastian-Kneipp-Weg	E/F5
Sebastian-Scheel-Straße	I3
Seebergasse	J4
Seedammweg	K4/5
Seeweg	I8
Seidenweg	K1
Seilergasse	G4
Sennstraße	H2
Sepp-Grünbacher-Promenade	K/L3
Siebererstraße	H3
Sieglangerufer	D/E6
Siegmairstraße	J4
Silberweg	E4
Sillgasse	H4
Sillhöfe	H/I5
Sillufer	H6/5
Simonweg	I9
Solsteinstraße	F4
Sonnenburgstraße	G5
Sonnenstraße	F/G4
Speckbacherstraße	G5/4
Speckweg	E4
Spingeser Straße	L2/3
Stadionstraße	I5
Stadlweg	J/K4
Stafflerstraße	G5
Stamser Feld	G3
Steinbockweg	D5
Steinbruchstraße	F/G3
Sternbachplatz	I1
Sternwartestraße	F4/3
Sterzinger Straße	H4
Stifterstraße	I2
Stiftgasse	G4
Storchenstraße	D/E4
Südbahnstraße	H5
Südtiroler Platz	H4
Taubentalweg	H1
Technikerstraße	B/C4
Templstraße	G5
Thomas-Riss-Weg	H1/2
Tiergartenstraße	D/E5
Traklpark	I2
Trenkwalderstraße	F5
Trientlgasse	K3, L3/4
Trogerstraße	G/H2
Tschamlerstraße	H5
Tschiggfreystraße	D4
Tschurtschenthalerstraße	H3
Tummelplatzweg	J/K5
Türingstraße	I/J4
Uferstraße	E6/5, F5
Ulfiswiese	C4
Umbrückleralmweg	G1
Universitätsbrücke	F4
Universitätsstraße	H 3/4
Unterbergerstraße	F5/4
Ursulinenweg	E4
Valiergasse	K3/4, L4
Verdroßplatz	I2
Viaduktbogen	H/I3, I2
Viktor-Dankl-Straße	I2
Viktor-Franz-Hess-Straße	C4
Viller Berg	H7
Viller Dorfstraße	H8
Viller Steig	H/I8, I9
Vintlergasse	J5
Vögelebichl	D4
Vogelhütte	G2
Vogelweiderstraße	E4
Völser Straße	C/D/E6
Walderkammweg	K3, L/K2
Waldstraße	E/F6
Wallpachgasse	J5
Wedlstraße	K4
Weiherburggasse	G2/3, H2
Weinberggasse	K1
Weingartnerstraße	D/E6
Weinhartstraße	H4
Weißgattererstraße	E6
Wetterherrenweg	I5
Widumweg	I9
Wiesengasse	I/J5
Wilhelm-Greil-Straße	H4
Wiltenberg	F6
Winkelfeldsteig	J5, K5
Wolfsgrube	J2
Wolkensteingasse	J5
Wopfnerstraße	J3
Wörndlestraße	J3
Wurmbachweg	I/J1
Zeughausgasse	H/I3
Zimmererweg	J1
Zollerstraße	G5

universität innsbruck – LFU Campus Innrain

Einrichtung	Nr./PQ	Adresse	Stock	Raum
Fakultät für Bildungswissenschaften				
Dekanat		Innrain 52f	5.OG	60523
Institut für Erziehungswissenschaften	/H5	Liebeneggstraße 8	3. OG	03-09
Institut für psychosoziale Intervention und Kommunikationsforschung	/G5	Schöpfstraße 3	1. OG	OG1-04
Fakultät für Chemie und Pharmazie				
Dekanat		Innrain 52f	5.OG	60527
Institut für Allgemeine, Anorganische und Theoretische Chemie		Innrain 80/82	1.OG	L.01.122
Institut für Analytische Chemie und Radiochemie		Innrain 80/82	2.OG	L.02.222/223
Institut für Organische Chemie		Innrain 80/82	2.OG	L.02.022
Institut für Physikalische Chemie		Innrain 52c - Josef-Moller-Haus	EG/1.OG	3EG15
Institut für Pharmazie		Innrain 80/82	3.OG	L.03.184
Institut für Biochemie		Innrain 80/82	3.OG	L.03.013
Michael-Popp-Forschungsinstitut	/E5	Mitterweg 24	2. OG	20
Institut für Chemieingenieurwissenschaften	/G4	Innrain 15	1. OG	
Fakultät für Geo- und Atmosphärenwissenschaften				
Dekanat		Innrain 52f	5.OG	60530
Institut für Geographie		Innrain 52f	7.OG	60729
Institut für Geologie und Paläontologie		Innrain 52f	3.OG	60336
Institut für Atmosphären- und Kryosphärenwissenschaften		Innrain 52f	8.OG	60826
Institut für Mineralogie und Petrographie		Innrain 52f	1.OG	52f0122
Fakultät für Psychologie und Sportwissenschaft				
Dekanat		Innrain 52f	5.OG	60529
Institut für Psychologie		Innrain 52f	4.OG	60418
Institut für Sportwissenschaft	/D5	Fürstenweg 185/ Campus Sport	1. OG	116
Philologisch-Kulturwissenschaftliche Fakultät				
Dekanat		Innrain 52f	5.OG	60524
Institut für Amerikastudien		Innrain 52d	3.OG	40311
Institut für Anglistik		Innrain 52d	3.OG	40327
Institut für Germanistik		Innrain 52d	9.OG	40920/40922
Institut für Romanistik		Innrain 52d	2.OG	40235
Institut für Slawistik		Innrain 52d	4.OG	40410
Institut für Vergleichende Literaturwissenschaft		Innrain 52d	5.OG	40532
Institut für Sprachwissenschaften		Innrain 52d	4. OG	
Institut für Translationswissenschaft		Herzog-Siegmund-Ufer 15	4.OG	04-06
Forschungsinstitut Brennerarchiv		Josef-Hirn-Str. 5	10.OG	10-14
Philosophisch-Historische Fakultät				
Dekanat		Innrain 52f	5.OG	60522
Institut für Geschichtswissenschaften und Europäische Ethnologie		Innrain 52d	7.OG	40716
Institut für Kunstgeschichte		Innrain 52d	10.OG	41030
Institut für Philosophie		Innrain 52d	8.OG	40807
Institut für Zeitgeschichte		Innrain 52d	6.OG	40610/11
Institut für Alte Geschichte und Altorientalistik	/J4	Langer Weg 11/ Z. f. Alte Kulturen	4.OG	04N-23
Institut für Archäologien	/J4	Langer Weg 11/ Z. f. Alte Kulturen	3.OG	03N-25
Institut für Musikwissenschaft	/H3	Universitätsstr. 1 Haus der Musik	4.OG	06.41
Rechtswissenschaftliche Fakultät				
Dekanat		Innrain 52	EG	0034
Institut für Arbeitsrecht, Sozialrecht und Rechtsinformatik		Innrain 52	3.OG	3063/3054
Institut für Europarecht und Völkerrecht		Innrain 52	3.OG	3006
Institut für Italienisches Recht		Innrain 52	3.OG	3094
Institut für Öffentliches Recht, Staats- und Verwaltungslehre		Innrain 52d	10.OG	41023
Institut für Römisches Recht und Rechtsgeschichte		Innrain 52	2.OG	2105/2031
Institut für Strafrecht, Strafprozessrecht und Kriminologie		Innrain 52	EG	0025
Institut für Unternehmens- und Steuerrecht		Innrain 52	EG	056
		Innrain 36	2.OG	
Institut für Zivilgerichtliches Verfahren		Innrain 52	2.OG	2065
Institut für Zivilrecht		Innrain 52	EG/2.OG	0077
Institut für Theorie und Zukunft des Rechts	/G4	Innrain 15	1. OG	
Fakultät für LehrerInnenbildung				
Dekanat		Innrain 52f	5.OG	
Institut für LehrerInnenbildung und Schulforschung	/D5	Fürstenweg 176 - Tyrolean Gebäude	2.OG	
Fachdidaktik		Innrain 52d	5.OG	40520
Islamische Theologie und Religionspädagogik	/H3	Karl-Rahner-Platz 1 Campus Universitätsstraße	1.OG	125
Service				
Universitätsrat		Innrain 52	1.OG	1092
Rektorat		Innrain 52	1.OG	1058
Senat		Innrain 52	1.OG	1028
Student Service Center				
Studienabteilung		Innrain 52c	EG	
Zentrale Studienberatung		Innrain 52d	EG	27
Büro der Behindertenbeauftragten		Innrain 52c	EG	3EG23
Büro für Südtiroleragenden		Innrain 52c	EG	3EG23-b
Talentscout Tirol		Innrain 52d	EG	
Fakultäten Servicestelle (FSS)		Innrain 52 / Innrain 52f	1.OG / 5.OG	1032 / 60519
Büro für Öffentlichkeitsarbeit		Innrain 52c Josef-Moller-Haus	1.OG	
Prüfungsreferat		Innrain 52d	1.OG	
Zentraler Informatikdienst (ZID) Benutzerservice		Innrain 52e	1.OG	
Zentraler Informatikdienst (ZID) Neue Medien und Lerntechnologien		Innrain 52d	2.OG	
Zentraler Informatikdienst (ZID) Information & Communication Technology		Innrain 52f	1.OG	
Universitäts- und Landesbibliothek (ULB)		Innrain 52f	UG	
Neue Mensa		Herzog-Siegmund-Ufer 5	1.OG	
UBI-Chat - Café / Snack		Innrain 52f	EG	
M-Cafe im Zentrum für Alte Kulturen	/J4	Langer Weg 11	EG	
Österreichische HochschülerInnenschaft (ÖH)		Josef-Hirn-Str. 5-7	EG	
Studia		Innrain 52f	EG	
Studia-Copyshop		Herzog-Siegmund-Ufer 5	EG	
Universitätspfarre		Josef-Hirn-Straße 5-7		
Büro der Behindertenbeauftragten		Innrain 52c	EG	3EG23
Kinderbetreuung		Innrain 52b		
Internationales Sprachenzentrum (ISI)		Innrain 52f	1.OG	
Koordinationsstelle für Weiterbildung		Innrain 52f	1.OG	
Säle				
Aula		Innrain 52	1.OG	1001
Senatssitzungssaal		Innrain 52	1.OG	1050
University of New Orleans Saal		Innrain 52	1.OG	1119
Hörsaal A - B		Innrain 52	EG	
Hörsaal E, F, G		Innrain 52	2.OG	
Archäologisches Universitätsmuseum		Innrain 52	3.OG	
Hörsaal 1		Innrain 52c	1.OG	30132
Hörsaal 2 – 3		Innrain 52d	EG	
Hörsaal 4 - 7		Innrain 52e	EG	
Seminarcontainer		Innrain 52g - GeiWi-Forum	EG	

Innrain

universität innsbruck – LFU Campus Technik

Einrichtung	Nr./PQ	Adresse	Stock	Raum
Fakultät für Architektur				
Dekanat		Technikerstraße 15	EG	T15-E13
Institut für Architekturtheorie und Baugeschichte		Technikerstr. 21/21c	1.OG	112
Institut für Experimentelle Architektur		Technikerstr. 21	EG/2.OG/3.OG	
Institut für Gestaltung		Technikerstr. 21/21c	1.OG/2.OG	
Institut für Städtebau und Raumplanung		Technikerstr. 21	3.OG	03-10
Archiv für Baukunst	/H4	Lois-Welzenbacher-Pl. 1, Adambräu		
Fakultät für Technische Wissenschaften				
Dekanat:		Technikerstraße 15	EG	EG-14
Grundlagen der Technischen Wissenschaften		Technikerstraße 13	4.OG	
Institut für Infrastruktur		Technikerstraße 13	3.OG	310
Institut für Konstruktion und Materialwissenschaften		Technikerstraße 13	2.OG	201
Institut für Mechatronik		Technikerstraße 13	1.OG	105a
Technische Versuchs- und Forschungsanstalt TVFA		Technikerstraße 11	UG	46
Fakultät für Biologie				
Dekanat		Technikerstraße 15	EG	EG-04
Institut für Mikrobiologie		Technikerstraße 25	6.OG	6-05
Institut für Molekularbiologie		Technikerstraße 25	7.OG	7-08
Institut für Ökologie		Technikerstraße 25	5.OG	5-10
Institut für Zoologie		Technikerstraße 25	7.OG	7-08
Institut für Botanik	/F4	Sternwartestraße 15		
Institut für Ökologie	/F4	Sternwartestraße 15		
Fakultät für Mathematik, Informatik und Physik				
Dekanat		Technikerstraße 15	EG	EG-02
Institut für Mathematik		Technikerstraße 13	7.OG	702
Institut für Informatik		Technikerstr. 21a	2.OG	3M10
Institut für Astro- und Teilchenphysik		Technikerstraße 25	8.OG	8-05
Institut für Experimentalphysik		Technikerstraße 25	4.OG	4-09
Institut für Ionenphysik und Angewandte Physik		Technikerstraße 25	3.OG	3-12
Institut für Theoretische Physik		Technikerstr. 21a	1.OG	2S07

Technik

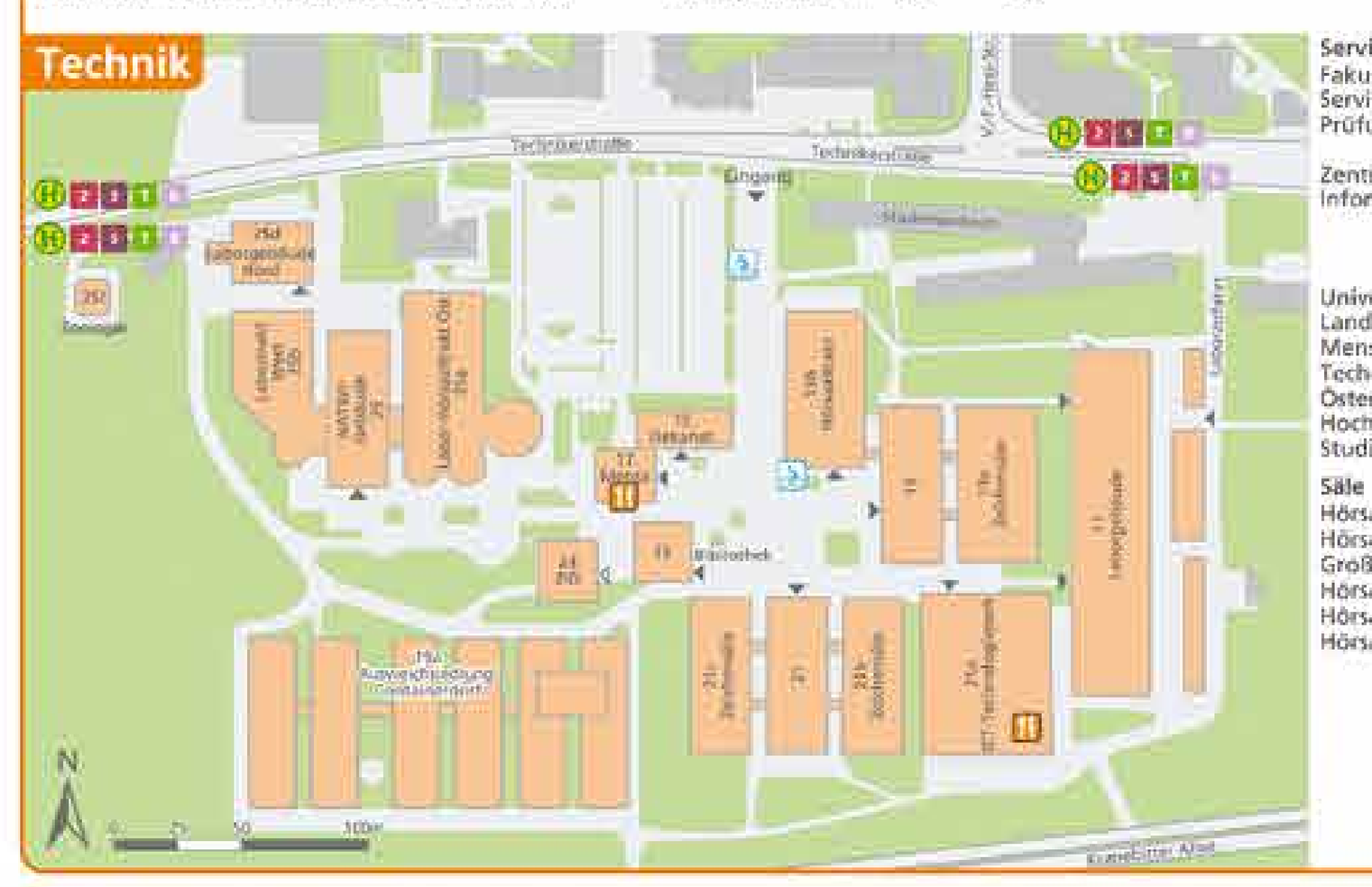

Service	Adresse	Stock	Raum
Fakultäten Servicestelle (FSS)	Technikerstr. 17	1.OG	T17-107
Prüfungsreferat	Technikerstr. 17	1.OG	T17-109b
Zentraler Informatikdienst (ZID)	Technikerstr. 21a	1.OG	
	Technikerstr. 21a	2.OG	
	Technikerstr. 21b	UG	
	Technikerstr. 23		
Universitäts- und Landesbibliothek (ULB)	Technikerstr. 19		
Mensa	Technikerstr. 17	EG	
Techcafe am ICT	Technikerstr. 21a		
Österreichische HochschülerInnenschaft (ÖH)	Technikerstr. 13	EG	
Studia	Technikerstr. 21b	1.UG	U1-24
Säle			
Hörsaal 1 - 5	Technikerstr. 13b	EG	
Hörsaal 6 - 7	Technikerstr. 13a	EG	
Großer Hörsaal	Technikerstr. 13b	EG	
Hörsaal A, C, E	Technikerstr. 25a	EG	
Hörsaal B, D, F	Technikerstr. 25a	1.OG	
Hörsaal G	Technikerstr. 25b	EG	

universität innsbruck – LFU Campus Sport

Einrichtung	Nr./PQ	Adresse	Stock	Raum
Fakultät für Psychologie und Sportwissenschaft				
Dekanat	/F4	Innrain 52f / Campus Innrain	5.OG	60529
Institut für Sportwissenschaft		Fürstenweg 185	1.OG	115
Institut für Psychologie	/F4	Innrain 52f / Campus Innrain	4.OG/5.OG/8.OG	
Universitäts-Sportinstitut Innsbruck (USI)				
Anmeldung		Fürstenweg 185	EG	003
Fakultät für LehrerInnenbildung				
Dekanat	/F4	Innrain 52f / Campus Innrain	5.OG	
Institut für LehrerInnenbildung und Schulforschung		Fürstenweg 176 - Tyrolean Gebäude	1.OG/2.OG	
Service				
Zentraler Informatikdienst (ZID)		Fürstenweg 185	EG	006
Universitäts- und Landesbibliothek (ULB)		Fürstenweg 185	1.OG	109
Mensa M-Cafe USI		Fürstenweg 185	EG	

Sportstätten
A. Bundessport-Akademie
B. USI
C. Institut für Sportwissenschaft
D. Schwimmhalle
E. Wettkampfhalle
F. Spielhallen
G. ZID & ULB
H. Leichtathletikanlage
I. Laufparcours
J. Tennisplätze
K. Sauna/Dampfbad
L. Beachvolleyballplätze
M. Finnenlaufbahn
N. Tribüne
O. Außenkletteranlage
P. Mensa

Sport

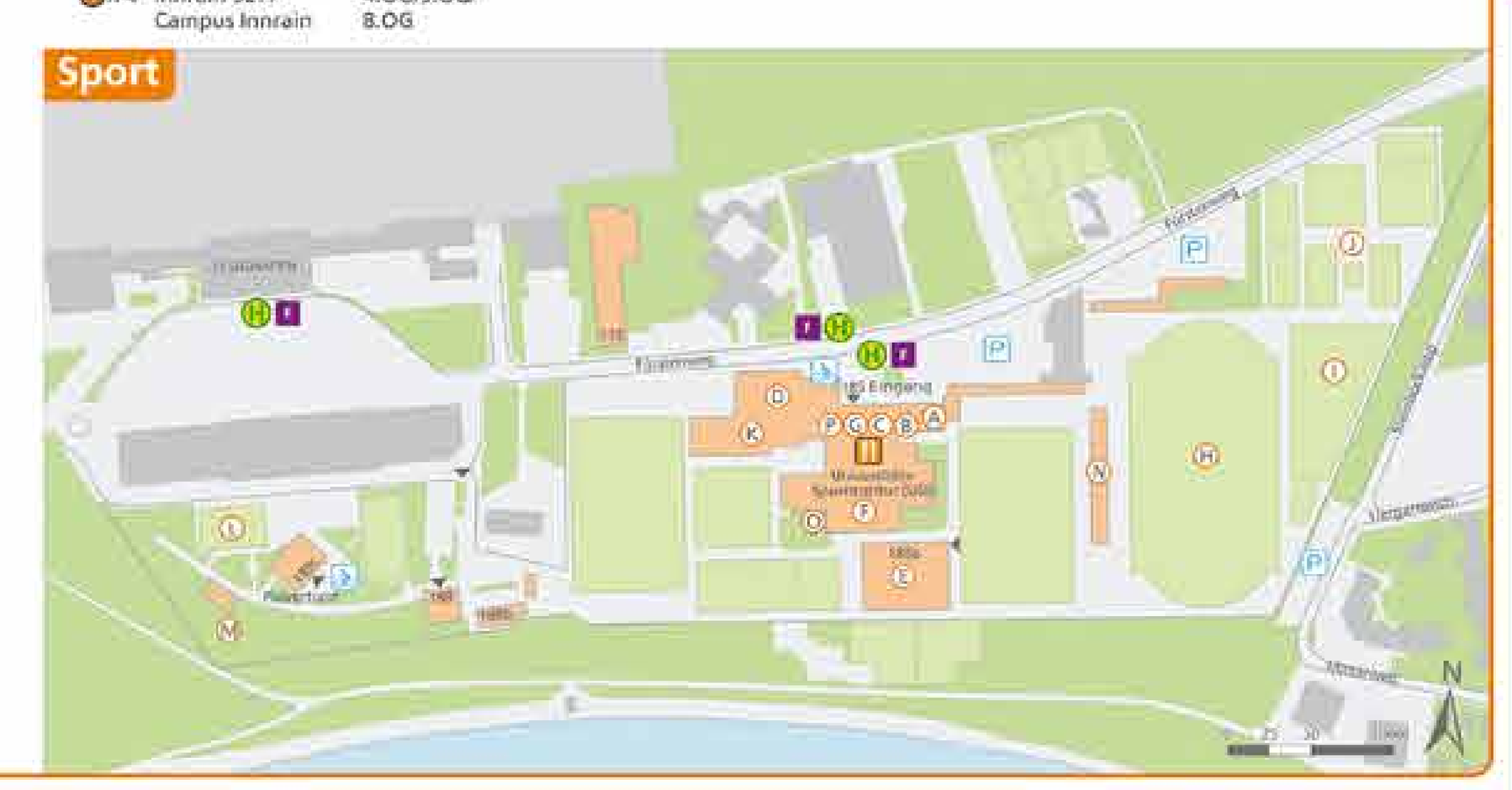

PHT – Pädagogische Hochschule Tirol (PHT)

Bildungscampus der Pädagogischen Hochschule Tirol • Pastorstraße 7

Einrichtung	Gebäude	Stock	Raum
Praxisschulen			
Praxis-Volksschule	Bauteil B	G1/G2	
Praxis-Mittelschule	Bauteil B	G3/G4	
Service			
Studien- und Prüfungsabteilung	Bauteil A	G1	A.01.005
Studienbibliothek	Bauteil D	G0	
International Office	Bauteil A	G1	A.01.004
Recording Studio	Bauteil A	G0	A.0.009
Praktikumsbüro	Bauteil A	G4	
Mensa		G0	
Institute			
Institut für Studien der Elementar- und Primarstufe (IEP)	Bauteil A	G4	
Institut für berufsbildende und allgemeinbildende Studien der Sekundarstufe (IBAS)	Bauteil A	G4	
Institut für Digitalisierung, Bildung für nachhaltige Entwicklung und Qualitätsentwicklung (IDBQ)	Bauteil A	G4	
Institut für Schulqualität und berufsbegleitende Professionalisierung (ISPR)	Bauteil A	G4	
Institut für fachdidaktische und bildungswissenschaftliche Forschung und Entwicklung (IFE)	Bauteil A	G4	
Rektorat	Bauteil A	G4	
Stabsstelle Controlling	Bauteil A	G4	
Stabsstelle Hochschulmarketing	Bauteil A	G4	
Fachstelle für Diversität und soziale Dimensionen in der Hochschulbildung	Bauteil A	G4	

Pastorstraße

Medizinische Universität Innsbruck

Einrichtung	Nr./PQ	Adresse	Stock
Beratungseinrichtungen			
Österreichische HochschülerInnenschaft ÖH		Fritz-Pregl-Str. 3	3. OG 03.220
ÖH Skriptenreferat		Fritz-Pregl-Str. 3	1. OG 01.120
Standorte			
Abteilung Lehr & Studienorganisation		Fritz-Pregl-Str. 3	4. OG
Abteilung Studierendenservices		Fritz-Pregl-Str. 3	4. OG
Skills Lab		Fritz-Pregl-Str. 3	3. OG
Lernplätze		Fritz-Pregl-Str. 3	1./2. OG
Lernplätze CCB	/F5	Innrain 80-82 (siehe Ausschnitt Innrain)	
PC-BenutzerInnenräume		Fritz-Pregl-Str. 3	2. UG/ 1. OG
Abteilung für Internationale Beziehungen – International Relations		Fritz-Pregl-Str. 3	4. OG
Büro des Rektorates		Innrain 52	1. OG
Austrian Medical Students' Association (AMSA)		Schöpfstraße 24	1. OG
Institut für Pathologie, Neuropathologie und Molekularpathologie		Müllerstraße 44	
Institut für Gerichtliche Medizin		Müllerstraße 44	
Gemeinsame Einrichtung für Neurowissenschaften	/F5	Innrain 66	3. OG
Department für Physiologie und Medizinische Physik			
Institut für Physiologie		Schöpfstraße 41	
Institut für Biomedizinische Physik		Müllerstraße 44	
Department für Anatomie, Histologie und Embryologie			
Institut für Klinisch-Funktionelle Anatomie		Müllerstraße 59	
Institut für Neuroanatomie		Müllerstraße 59	
Institut für Histologie und Embryologie		Müllerstraße 59	
Institut für Pharmakologie		Peter Mayr Straße 1a	
Institut für Allgemeinmedizin		Innrain 52	
Department für Genetik und Pharmakologie			
Institut für Zellgenetik		Peter Mayr Str.1-1a	
Institut für Genetische Epidemiologie		Schöpfstraße 41	
Institut für Humangenetik		Peter Mayr Str. 1-1a	1. OG
Institut für Biochemische Pharmakologie		Peter Mayr Str. 1-1a	
Institut für Molekulare und zelluläre Pharmakologie		Peter Mayr Str. 1-1a	
Institut für Klinische Pharmakologie		Peter Mayr Str. 1-1a	
Department für Medizinische Statistik, Informatik und Gesundheitsökonomie			
Institut für Medizinische Statistik und Informatik		Schöpfstraße 41	
Institut für Gesundheitsökonomie		Schöpfstraße 41	
Department für Biochemie, Molekularbiologie und Pathophysiologie: Biozentrum Innsbruck	/F5	Innrain 80-82 (Ausschnitt Innrain)	
Institut für Medizinische Biochemie		Innrain 80-82	
Institut für Neurobiochemie		Innrain 80-82	
Institut für Klinische Biochemie		Innrain 80-82	
Institut für Biologische Chemie		Innrain 80-82	
Institut für Zellbiologie		Innrain 80/82	
Institut für Genomik und Rnomik		Innrain 80/82	
Institut für Molekularbiologie		Innrain 80/82	
Institut für Pathophysiologie		Innrain 80/82	
Institut für Entwicklungsimmunologie		Innrain 80/82	
Institut für Bioinformatik		Innrain 80/82	
Gemeinsame Einrichtungen für Gender Medizin & Diversität - Frauengesundheitszentrum an den Universitätskliniken Innsbruck	/F5	Innrain 66	1. OG
Department für Hygiene, Mikrobiologie und Public Health			
Institut für Hygiene und Medizinische Mikrobiologie		Schöpfstraße 41	3. OG
Institut für Virologie		Peter-Mayr-Str. 4b	3. OG
Department Operative Medizin		Anichstraße 35	
Department Innere Medizin		Anichstraße 35	
Department Psychiatrie, Psychotherapie und Psychosomatik		Anichstraße 35	
Department Neurologie und Neurochirurgie		Anichstraße 35	
Department Frauenheilkunde		Anichstraße 35	
Department Hals-, Nasen- und Ohrenheilkunde und Hör,- Stimm- und Sprachstörungen		Anichstraße 35	
Department Radiologie		Anichstraße 35	
Department Kinder- und Jugendheilkunde		Anichstraße 35	
Univ.-Klinik für Nuklearmedizin		Anichstraße 35	
Univ.-Klinik für Strahlentherapie-Radioonkologie		Anichstraße 35	
Univ.-Klinik für Dermatologie und Venerologie und Allergologie		Anichstraße 35	
Univ.-Klinik für Augenheilkunde und Optometrie		Anichstraße 35	
Medizinisch-Biologische Fachbibliothek		Fritz-Pregl-Str. 3	2. OG
Universitäts- und Landesbibliothek		Innrain 52	

Medizin

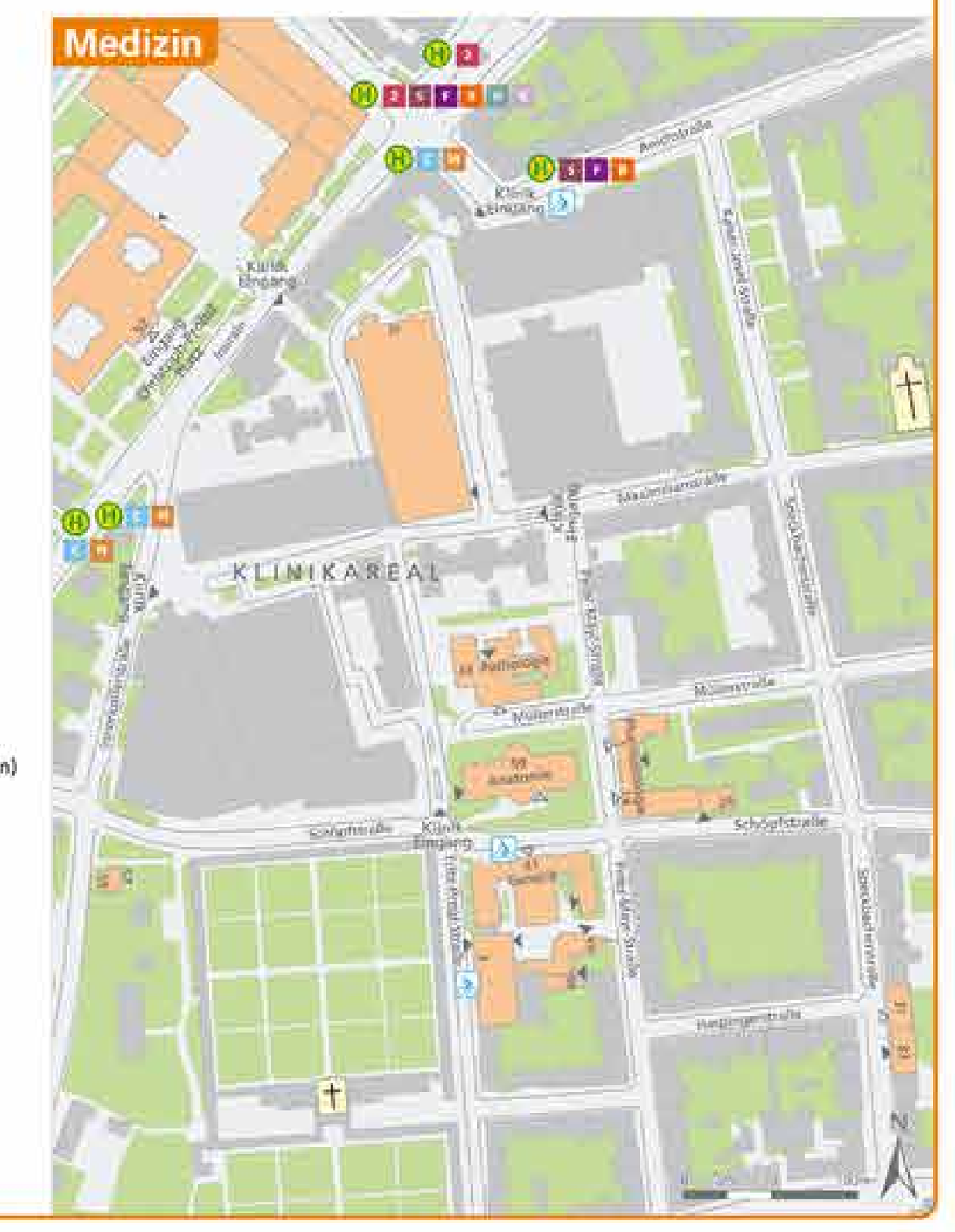

universität innsbruck – LFU Campus Universitätsstraße

Einrichtung	Nr./PQ	Adresse	Stock	Raum
Fakultät für Betriebswirtschaft				
Dekanat		Universitätsstr. 15	3.OG	
Institut für Banken und Finanzen		Universitätsstr. 15	4.OG	O-4.07
Institut für Organisation und Lernen		Universitätsstr. 15	3.OG	O-3.49
Institut für Rechnungswesen, Steuerlehre und Wirtschaftsprüfung		Universitätsstr. 15	4.OG	O-4.44/43
Institut für Strategisches Management, Marketing und Tourismus		Universitätsstr. 15	3.OG	O-3.23
Institut für Wirtschaftsinformatik, Produktionswirtschaft und Logistik		Universitätsstr. 15	3.OG	W-3.10
Fakultät für Soziale und Politische Wissenschaften				
Dekanat		Universitätsstr. 15	1.OG	O-1.02
Institut für Politikwissenschaft		Universitätsstr. 15	2.OG	W-2.43/40
Institut für Soziologie		Universitätsstr. 15	2.OG	W-2.05
Fakultät für Volkswirtschaft und Statistik				
Dekanat		Karl-Rahner-Platz 3	EG	EG-01
Institut für Finanzwissenschaft		Universitätsstr. 15	4.OG	W-4.36
Institut für Statistik		Universitätsstr. 15	2.OG	O-2.18
Institut für Wirtschaftstheorie, Wirtschaftspolitik und Wirtschaftsgeschichte		Universitätsstr. 15	3.OG	W-3.29
Katholisch-Theologische Fakultät				
Dekanat		Karl-Rahner-Platz 1	1.OG	01-06
Institut für Bibelwissenschaften und Historische Theologie		Karl-Rahner-Platz 1	EG	EG-15
Institut für Christliche Philosophie		Karl-Rahner-Platz 1	1.OG	01-10
Institut für Praktische Theologie		Karl-Rahner-Platz 1	2.OG	02-31
Institut für Systematische Theologie		Karl-Rahner-Platz 1	1.OG	01-43
Service				
Fakultäten Servicestelle (FSS)		Karl-Rahner-Platz 3	EG	
Prüfungsreferat		Universitätsstr. 15	EG	
Zentraler Informatikdienst (ZID)		Universitätsstr. 15	1.OG/West	
Universitäts- und Landesbibliothek (ULB)		Universitätsstr. 15	1.OG	
		Karl-Rahner-Platz	1.UG	
Mensa & M-Cafe		Universitätsstr. 15	EG	
Österreichische HochschülerInnenschaft (ÖH)		Universitätsstr. 15	EG	
Studia		Universitätsstr. 15	EG	W-E.28
Säle				
Aula		Universitätsstr. 15	EG	W-E.35
Hörsaal 1		Universitätsstr. 15	EG	O-E.03
Hörsaal 2		Universitätsstr. 15	EG	O-E.04
Hörsaal 3		Universitätsstr. 15	EG	O-E.06
Hörsaal 1		Karl-Rahner-Platz 3	EG	E09
Kaiser-Leopold-Saal		Karl-Rahner-Platz 3	2.OG	203
Madonnensaal		Karl-Rahner-Platz 3	2.OG	201

MCI Campus Universitätsstraße

Einrichtung	Adresse
Hochschulleitung & Services	
Hochschulleitung und Hochschulmanagement	MCI I, Universitätsstraße 15
Alumni Center & Events	MCI I, Universitätsstraße 15
Bibliothek	MCI I, Universitätsstraße 15
Forschung & Entwicklung	MCI I, Universitätsstraße 15
International Relations Office	MCI I, Universitätsstraße 15
Language Center	MCI I, Universitätsstraße 15
Learning Solutions	MCI I, Universitätsstraße 15
Student & Career Center	MCI I, Universitätsstraße 15
Studienberatung	MCI I, Universitätsstraße 15
IT Helpdesk	MCI II, Universitätsstraße 5-7
MCI Aula	MCI I, Universitätsstraße 15, 3.OG
MCI Executive Floor	MCI I, Universitätsstraße 15, 4.OG
Forschung- & Transferzentren	
Center for Social & Health Innovation	MCI I, Universitätsstraße 15
China Center	MCI I, Universitätsstraße 15
Jean Monnet Chair	MCI I, Universitätsstraße 15
Zentrum für Entrepreneurship	MCI I, Universitätsstraße 15
Zentrum für Familienunternehmen	MCI I, Universitätsstraße 15
Executive Education & Development	MCI I, Universitätsstraße 15
Departments	
Betriebswirtschaft	MCI I, Universitätsstraße 15
Digital Business & Software Engineering	MCI II, Universitätsstraße 5-7
Management & Recht	MCI I, Universitätsstraße 15
Nonprofit-, Sozial- & Gesundheitsmanagement	MCI I, Universitätsstraße 15
Management, Communication & IT	MCI II, Universitätsstraße 5-7
Soziale Arbeit	MCI II, Universitätsstraße 5-7
Wirtschaft & Management	MCI II, Universitätsstraße 5-7
ÖH - HochschülerInnen - und Hochschülerschaft am MCI	Kaiserjägerstraße 1/2.OG / Top 23

Universitätsstraße

MCI Campus Weiherburggasse

Weiherburgg.

Department
Tourismusmanagement

Services
Bibliothek

MCI III, Weiherburggasse 8

MCI Campus Maximilianstraße

Maximilianstr.

Departments
Biotechnologie
Lebensmitteltechnologie & Ernährung
Mechatronik
Medical & Health Technologies
Smart Building Technologies
Umwelt-, Verfahrens- & Energietechnik
Wirtschaftsingenieurwesen

Forschungs- & Transferzentren
Josef Ressel Zentrum
Zentrum für Produktion, Robotik & Automatisierung

Services
Bibliothek
Forschung & Entwicklung

MCI IV, Maximilianstraße 2

fh gesundheit

fhg - Zentrum für Gesundheitsberufe Tirol GmbH
Standort Innrain 98
Geschäftsleitung, Service-Einrichtungen, Bibliothek

FH-Bachelor-Studiengänge
Augenoptik
Biomedizinische Analytik
Diaetologie
Ergotherapie
Gebärdensprachdolmetschen
Gesundheits- und Krankenpflege
Hebamme
Logopädie
Physiotherapie
Radiologietechnologie

FH-Master-Studiengang
Qualitäts- und Prozessmanagement im Gesundheitswesen

Master-Lehrgänge
Advanced Practice Midwifery
Biomedical Sciences
Clinical Nurse Specialist
Ergotherapie und Handlungswissenschaft
Ernährungskommunikation Handlungswissenschaft
Klinische Diaetologie
MBA im Gesundheitswesen
Mental Health
Osteopathie
Pädagogik in Gesundheitsberufen
Radiological Technologies

Akademische Lehrgänge
Anästhesiepflege
Atempädagogik
Business Administration im Gesundheitswesen
Cancer Nursing
Gesundheitspädagogik
Intensivpflege
Kinderintensivpflege
Mental Health
OP-Pflege
Pflege bei Nierenersatztherapie
Psychiatrische Gesundheits- und Krankenpflege
Qualitäts- und Prozessmanagement im Gesundheits- und Sozialbereich
Wundmanagement sowie Kontinenz- und Stomaberatung

www.fhg-tirol.ac.at

azw Ausbildungszentrum West für Gesundheitsberufe

Ausbildungszentrum West für Gesundheitsberufe der Tirol Kliniken GmbH
Standort Innrain 98

Ausbildungen in den Pflegeberufen
Ausbildung in der Pflegefachassistenz
Ausbildung in der Pflegeassistenz
Ausbildung in der Heimhilfe
Sonderaus- und Weiterbildungen in der Pflege

Ausbildungen in den Medizinischen Assistenzberufen
Ausbildung in den Medizinischen Assistenzberufen wie Medizinische/n FachassistentIn, OperationsassistentIn und OrdinationsassistentIn
Zahnärztliche Assistenz

Massage und Prävention
Ausbildung zur/zum Medizinischen MasseurIn, HeilmasseurIn
Ausbildung zur/zum Dipl. Gesundheits- und FitnesstrainerIn
Basisausbildung für Gesundheitsberufe - Health Basics for Athletes

azw:academy
Fort- und Weiterbildungen im Sozial- und Gesundheitswesen

Interprofessionelles Trainings- und Simulationszentrum

Zentrum für ärztliche Ausbildung

www.azw.ac.at

Innrain West

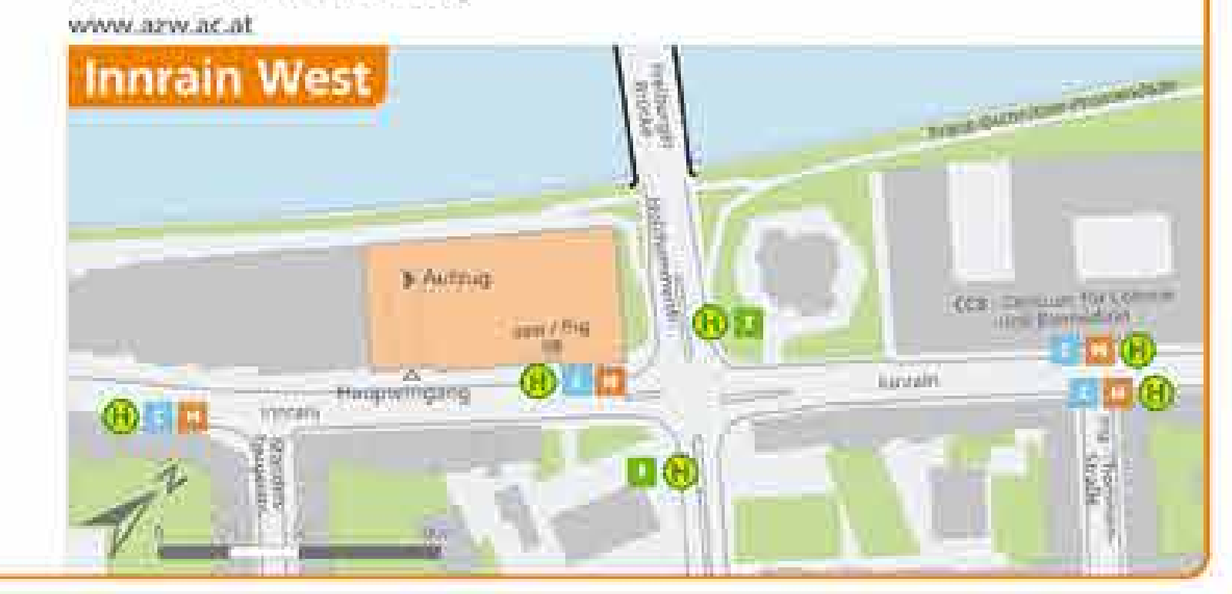

WEITERE INFORMATIONEN / ZEICHENERKLÄRUNG

Einrichtung	Nr./PQ	Adresse
Universität Mozarteum	/G4	Innrain 15
Tiroler Landeskonservatorium	/H4	Paul-Hofhaimer-Gasse 6
Stipendienstelle	/G5	Andreas-Hoferstraße 46
Psychologische Beratungsstelle für Studierende	/G5	Schöpfstraße 3
Bürgerservice (Rathaus)	/G4	Maria-Theresienstraße 18
Die Größten StudentInnenheime		
Internationales Studentenhaus	/F4	Rechengasse 7
Europaheim	/C4	Technikerstraße 9b
StudentInnenheim Rössl in der Au	/F4	Höttinger Au 34
Tiroler StudentInnenheim	/C4	Technikerstraße 7
Südtiroler StudentInnenheim	/C4	Viktor-Franz-Hess-Straße 4
StudentInnenhaus Panorama	/D5	Fürstenweg 174
StudentInnenhaus Dr. Hertha Firnberg	/D5	Fürstenweg 174a
StudentInnenheim Karwendel 2	/E4	Höttinger Au 84a
StudentInnenheim Dr. Karl Kunst Heim	/H4	Dreiheiligenstraße 3
StudentInnenheim der Akademikerhilfe	/L3	Schützenstraße 43

Nr./PQ Nummer und Planquadrat (PQ) der Einrichtung auf dem Liniennetzplan. Einrichtungen, die nicht auf den Detailkarten dargestellt sind, können über die angegebene Nummer bzw. das Planquadrat im Liniennetzplan gefunden werden.

Haltestelle mit bedienenden Linien
Mensa
Gebäudeeingang barrierefrei
Gebäudeeingang nicht barrierefrei
Parkplatz
Tiefgarage
Radabstellplatz

Kostenlose Drucksorte

Netzplan
21/22

Extraausgabe
für Studierende!
Mit allen Radwegen.

IVB INNS'BRUCK

ivb.at

Mehr IVB

Ticketshop
Einfach online zu Ihrem Ticket auf tickets.ivb.at oder mobil mit der App „IVB-Tickets".
Tickets

KundInnencenter 53 07-500
Montag - Freitag 07:30 - 18:00 Uhr
Stainerstraße 2, Innsbruck

Nightliner
IVB, VVT, Postbus und ÖBB-Verbindung in der Nacht.

Scout
Mobile Abfahrtszeiten in Echtzeit.

WLAN
Kostenlos in allen roten Linienfahrzeugen.

Frauennachttaxi 55 17 11
Der sichere Taxi-Service für Frauen. 21:00 - 04:00 Uhr

Anrufsammeltaxi 55 17 19
In der Nacht bequem von der Haltestelle bis vor die Haustüre.

Stadtrad
Innsbrucks Leihradsystem für mehr Mobilität und Unabhängigkeit.

ZIMMERMANN STREITER

Angaben ohne Gewähr. Änderungen vorbehalten.

Innsbrucker Verkehrsbetriebe und Stubaitalbahn GmbH
Pastorstraße 5, 6010 Innsbruck, Austria
T +43 512 53 07-0
F +43 512 53 07-110
office@ivb.at, www.ivb.at

Universität Innsbruck
Christoph-Probst-Platz, Innrain 52, 6020 Innsbruck, Austria
T +43 512 507-0
www.uibk.ac.at

Medizinische Universität Innsbruck
Christoph-Probst-Platz, Innrain 52, 6020 Innsbruck, Austria
T +43 512 90 03-0
zulassung-medizin@i-med.ac.at, www.i-med.ac.at

Management Center Innsbruck Die Unternehmerische Hochschule®
Universitätsstraße 15, 6020 Innsbruck, Austria
T +43 512 20 70-0, F +43 512 20 70-1099
office@mci.edu, www.mci.edu

Pädagogische Hochschule Tirol
Pastorstraße 7, 6010 Innsbruck, Austria
T +43 512 59 92 3
office@ph-tirol.ac.at, www.ph-tirol.ac.at

Ausbildungszentrum West für Gesundheitsberufe der Tiroler Kliniken GmbH
Innrain 98, 6020 Innsbruck, Austria
T +43 512 53 22-0, F +43 512 53 22-75200
info@azw.ac.at, www.azw.ac.at

fhg - Zentrum für Gesundheitsberufe Tirol GmbH
Innrain 98, 6020 Innsbruck, Austria
T +43 512 53 22-0, F +43 512 53 22-75200
info@fhg-tirol.ac.at, www.fhg-tirol.ac.at

Netzplan 21/22

Network map / Plan du réseau / Pianta della rete

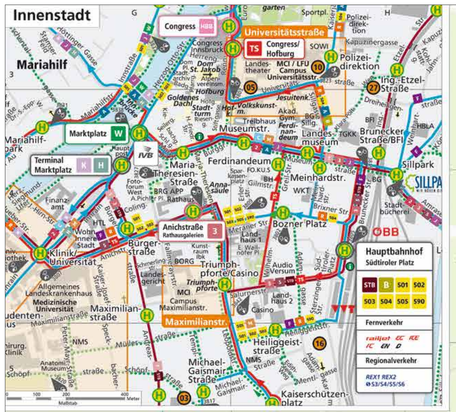

Zeichenerklärung

Explanation of Symbols / Explication des symboles / Legenda

Bus

Straßenbahn / Tram

Hungerburgbahn, Seegrubenbahn*
Innsbrucker Nordkettenbahnen

Sightseer*
Der Bus zu Innsbrucks Sehenswürdigkeiten
The bus to the museums and sights
Le bus vers les sites touristiques
Il bus che porta ai luoghi di interesse turistico

Haltestelle
Stop / Arrêt / Fermata

Linie hält nur in dieser Richtung
Line stops only in this direction
La ligne s'arrête uniquement dans cette direction
Linea ferma unicamente in questa direzione

Linie hält an dieser Stelle nicht
Line doesn't stop here
La ligne ne s'arrête pas à cet endroit
Linea non ferma in questo punto

Endhaltestelle
End station / Terminus / Capolinea

Verkehrslinie mit Bezeichnung
Transportation line with symbol
Ligne de transport en commun avec dénomination
Linea con denominazione

Fahrtrichtung
Direction of travel
Sens de la circulation
Direzione di marcia

Eisenbahn
Train / Train / Ferrovia

Goldenes Dach **Sehenswürdigkeit**
Tourist spot / Curiosité / Cosa da vedere

Universität **Wichtige Gebäude und Anlagen**
Important buildings and parks
Bâtiments et parcs importants
Edifici ed impianti importanti

IVB-KundInnencenter
IVB-Customer Centre
Service Clients IVB
Centro Assistenza Passeggeri IVB

Standseilbahn
Funicular Railway
Funiculaire
Funicolare

Seilschwebebahn
Aerial Tram
Téléphérique
Teleferica

Flughafen
Airport
Aeroport
Aeroporto

Innsbruck Info

VVT-KundInnencenter
VVT Customer Centre
Service Clients VVT
Centro Assistenza Passeggeri VVT

Verbindung mit den ÖBB
Connection with National Railway
Connexion chemin de fer
Collegamenti ferroviari

KG **Kernzonengrenze**
Core zone borderline
Limite de la zone centrale
Limite della zona centrale

Stadtrad
Anmelden, ausleihen und losradln. Mehr Infos unter stadtrad.ivb.at
Register, borrow, off you go. For details, please see: stadtrad.ivb.at
S'inscrire, louer, partez: Pour renseignements s'adresser à: stadtrad.ivb.at
Registrarsi, noleggiare e iniziare subito a pedalare. Maggiori informazioni su stadtrad.ivb.at

Park + Ride + Plus Bus
Parken und Busfahren mit nur einem Ticket!
Park and take the bus – with just one ticket!
Stationnez et prenez l'autobus - avec un seul billet !
Parcheggiare e viaggiare con l'autobus con un solo biglietto!

* Für die Linien TS und HBB gelten eigene Tarife / Special prices apply to the lines TS and HBB /
Pour les lignes TS et HBB, des tarifs spéciaux sont en vigueur / Le linee TS e HBB hanno tariffe proprie una unica

Mit dem Semester-Ticket bieten die IVB ein attraktives Mobilitätsangebot für Studierende in Innsbruck. Das Ticket gilt für Studierende unter 27 Jahren, die an der Universität Innsbruck, der Medizinischen Universität Innsbruck, der UMIT, dem MCI Management Center Innsbruck, der FH Gesundheit und FH Kufstein, der KPH - Edith Stein und der Pädagogischen Hochschule Tirol ordentlich inskribiert sind. Das Ticket ist jeweils von September bis Februar oder von März bis August auf allen Linien im Stadtgebiet und der Hungerburgbahn gültig.
Infos im IVB-KundInnencenter, Stainerstr. 2, Innsbruck. Mo bis Fr, von 07:30 - 18:00 Uhr, telefonisch unter +43 512 53 07-500 oder auf www.ivb.at

IVB and the Semester-Ticket / The IVB offers an inexpensive mobility package for all those studying in Innsbruck: the Innsbruck-Ticket Semester-Ticket. The ticket is valid for students younger than 27 who are duly registered at the University of Innsbruck, the Medical School of the University of Innsbruck, the UMIT, the MCI Management Center Innsbruck, the Health College (FH Gesundheit) and the Kufstein College (FH Kufstein), the KPH - Edith Stein and the Pedagogical College of Tirol. The ticket is valid either from September to February or from March to August on all lines in the city zone and on the Hungerburg railway.
Info at IVB-Customer Centre, Stainerstr. 2, Innsbruck. Mon. - Fri. 07:30 am - 06:00 pm, or at tel. no. +43 512 53 07-500 or at www.ivb.at.

IVB et le Semester-Ticket / Par le biais de l'abonnement semestriel, la compagnie IVB propose aux étudiants d'Innsbruck une offre de mobilité des plus attractives. L'abonnement est valable pour les étudiants de moins de 27 ans qui sont régulièrement inscrits à l'université d'Innsbruck, à la faculté de médecine d'Innsbruck, à l'UMIT, au MCI Management Center Innsbruck, à la FH Gesundheit et à la FH Kufstein, à la KPH – Edith Stein et à la Pädagogische Hochschule Tirol. L'abonnement est valable soit de septembre à février, soit de mars à août sur toutes les lignes de la zone urbaine y compris le téléphérique Hungerburgbahn.
Infos au IVB-KundInnencenter (service clientèle), Stainerstr. 2, Innsbruck, ouvert du lundi au vendredi de 07h30 à 18h00, téléphone en composant le +43 512 53 07-500 ou sous www.ivb.at.

IVB e il Semester-Ticket / Con il biglietto semestrale la IVB lancia una sensazionale offerta agli studenti di Innsbruck: il Innsbruck-Ticket Semester-Ticket. Il biglietto è destinato agli studenti di età inferiore ai 27 anni iscritti regolarmente all'università di Innsbruck, all'università di medicina di Innsbruck, alla UMIT, all'MCI (Management Center Innsbruck), alla FH Gesundheit e alla FH Kufstein, alla KPH - Edith Stein e alla Pädagogische Hochschule Tirol. Il biglietto è valido da settembre a febbraio o da marzo ad agosto per tutte le linee della zona urbana e per la funiculare Hungerburgbahn.
Informazioni presso il servizio clienti della IVB, Stainerstr. 2, Innsbruck.
Dal lunedì al venerdì, dalle 07:30 alle 18:00, telefono +43 512 53 07-500 o sul sito www.ivb.at.

Impressum: Für den Inhalt verantwortlich: Innsbrucker Verkehrsbetriebe und Stubaitalbahn GmbH, Kartographie: Planalp, Innsbruck, Design: Zimmermann Streiter Werbeagentur

Wichtige Gebäude

Index of important buildings
Index des bâtiments importants
Indice degli edifici importanti

Allgemeines Landeskrankenhaus	G4
Amt der Tiroler Landesreg. (Landhaus 1 & 2)	H4
BFI Tirol	H4
Bezirksgericht	H4
Bezirkshauptmannschaft Innsbruck	H4
Casino	H4
Cineplexx	H5
Congress Innsbruck	G3
Finanzamt Innsbruck	G4
Flughafen Innsbruck	C5
Freibad Tivoli	I5
Freizeitanlage Rossau/Baggersee	L4
Hallenbad Amraser Straße	H4
Hallenbad Höttinger Au	F4
Hallenbad O-Dorf	L3
Hauptbahnhof	H4
Hauptpost	G4
Innsbruck Information Burggraben	G4
Innsbrucker Messen	H3
IVB-KundInnencenter	G4
Jugendherberge Innsbruck	J3
Landesgericht	G4
Landessportzentrum	I5
Landestheater	H3
Leitstelle Tirol	H5
MED-EL	F4
Metro	M2
MCI	H3
Olympiaworld	I5
Polizeidirektion	H3
Rathaus/Magistrat der Stadt Innsbruck	G4
Rotes Kreuz	H5
Sanatorium Barmherzige Schwestern	I2
Tivoli Stadion Tirol	I5
Tiroler Gebietskrankenkasse	H4
Universität Campus Innrain	F4
Universität Campus Technik	C4
Universität Campus Universitätsstraße	H3
Universitäts-Sportstätten	D5
VVT-KundInnencenter	H4